







-  LIÑA DE ALTA TENSIÓN
-  LIÑA DE MEDIA TENSIÓN
-  CENTRO DE TRANSFORMACIÓN
-  ÁMBITOS PARQUES EÓLICOS

	1	2	
3	4	5	
6	7	8	
9	10	11	
12	13	14	15
16	17	18	19
20	21	22	23

  
 OFICINA DE  
 PLANIFICACIÓN MUNICIPAL  
 NOVIEMBRE 2010  
 ESCALA 1/10.000

**CONCELLO DE MONDOÑEDO**  
**PLAN XERAL DE ORDENACIÓN MUNICIPAL**  
 INFORMACIÓN  
**INFRAESTRUTURAS: REDE ELÉCTRICA**

  
 PANO Nº  
**8.35**