




 COLECTOR XERAL
 REDE DE SANEAMENTO

 SANEAMENTO AUTÓNOMO
 EDAR DE MONDOÑEDO
 EDAR TERRITORIAIS

	1	2	
3	4	5	
6	7	8	
9	10	11	
12	13	14	15
16	17	18	19
20	21	22	23


 OFICINA DE
 PLANIFICACIÓN MUNICIPAL
 NOVEMBRO 2010
 ESCALA 1/10.000

CONCELLO DE MONDOÑEDO
PLAN XERAL DE ORDENACIÓN MUNICIPAL



INFORMACIÓN
INFRAESTRUTURAS: REDE DE SANEAMENTO

RANON
8.222