




	COLECTOR XERAL		SANEAMENTO AUTÓNOMO
	REDE DE SANEAMENTO		EDAR DE MONDOÑEDO
			EDAR TERRITORIAIS

	1	2	
3	4	5	
6	7	8	
9	10	11	
12	13	14	15
16	17	18	19
20	21	22	23


 OFICINA DE PLANIFICACIÓN
 NOVEMBRO 2010
 ESCALA 1/10.000

CONCELLO DE MONDOÑEDO
PLAN XERAL DE ORDENACIÓN MUNICIPAL
 INFORMACIÓN
INFRAESTRUTURAS: REDE DE SANEAMENTO


 RANON
8.211