




	COLECTOR XERAL		SANEAMENTO AUTÓNOMO
	REDE DE SANEAMENTO		EDAR DE MONDOÑEDO
			EDAR TERRITORIAIS

	1	2	
3	4	5	
6	7	8	
9	10	11	
12	13	14	15
16	17	18	19
20	21	22	23

  
 OFICINA DE  
 PLANIFICACIÓN MUNICIPAL  
 NOVIEMBRE 2010  
 ESCALA 1/10.000

**CONCELLO DE MONDOÑEDO**  
**PLAN XERAL DE ORDENACIÓN MUNICIPAL**


**INFORMACIÓN**

**INFRAESTRUTURAS: REDE DE SANEAMENTO**

**8.210**