






 COLECTOR XERAL  
 REDE DE SANEAMENTO

 SANEAMENTO AUTÓNOMO  
 EDAR DE MONDOÑEDO  
 EDAR TERRITORIAIS

	1	2	
3	4	5	
6	7	8	
9	10	11	
12	13	14	15
16	17	18	19
20	21	22	23

  
 OFICINA DE  
 PLANIFICACIÓN MUNICIPAL  
 NOVIEMBRE 2010  
 ESCALA 1/10.000

CONCELLO DE MONDOÑEDO  
**PLAN XERAL DE ORDENACIÓN MUNICIPAL**



INFORMACIÓN  
**INFRAESTRUTURAS: REDE DE SANEAMENTO**

RANON  
**8.2.6**