



	COLECTOR XERAL		SANEAMENTO AUTÓNOMO
	REDE DE SANEAMENTO		EDAR DE MONDOÑEDO
			EDAR TERRITORIAIS

	1	2		
3	4	5		
6	7	8		
9	10	11		
12	13	14	15	
16	17	18	19	
20	21	22	23	



OFICINA DE
PLANIFICACIÓN
NOVIEMBRE 2010


ESCALA 1/10.000

CONCELLO DE MONDOÑEDO

PLAN XERAL DE ORDENACIÓN MUNICIPAL

INFORMACIÓN

INFRAESTRUTURAS: REDE DE SANEAMENTO



RANON

8.2.2