






 COLECTOR XERAL
 REDE DE SANEAMENTO

 SANEAMENTO AUTÓNOMO
 EDAR DE MONDOÑEDO
 EDAR TERRITORIAIS

	1	2		
3	4	5		
6	7	8		
9	10	11		
12	13	14	15	
16	17	18	19	
20	21	22	23	


 OFICINA DE
 PLANIFICACIÓN
 NOVIEMBRE 2010
 ESCALA 1/10.000

CONCELLO DE MONDOÑEDO
PLAN XERAL DE ORDENACIÓN MUNICIPAL



INFORMACIÓN
INFRAESTRUTURAS: REDE DE SANEAMENTO

RANON
8.2 1