








-  REDE PRINCIPAL EXISTENTE
-  REDE TERRITORIAL EXISTENTE
-  RESTO DA REDE EXISTENTE OU EN EXECUCIÓN
-  NÚCLEO RURAL CON CAPTACIÓN E DEPÓSITO INDIVIDUAL (Plan de abastecemento de Galicia)

-  CAPTACIÓNS EXISTENTES
-  DEPÓSITOS EXISTENTES
-  ETAP EXISTENTE

|    |    |    |    |  |
|----|----|----|----|--|
|    | 1  | 2  |    |  |
| 3  | 4  | 5  |    |  |
| 6  | 7  | 8  |    |  |
| 9  | 10 | 11 |    |  |
| 12 | 13 | 14 | 15 |  |
| 16 | 17 | 18 | 19 |  |
| 20 | 21 | 22 | 23 |  |

  
 OFICINA DE PLANIFICACIÓN MUNICIPAL  
 NOVEMBRO 2010  
 ESCALA 1/10.000

**CONCELLO DE MONDOÑEDO**  
**PLAN XERAL DE ORDENACIÓN MUNICIPAL**  
 INFORMACIÓN  
**INFRAESTRUTURAS: REDE DE ABASTECIMENTO**

  
 RANON  
**8.1** 21